

भारत सरकार
पृथ्वी विज्ञान मंत्रालय
भारत मौसम विज्ञान विभाग



प्रेस विज्ञप्ति
तारीख: 07 जुलाई, 2026
जारी करने का समय: 1320 घंटे

- विषय:** (i) आज, 07 जुलाई 2026 को दक्षिण-पश्चिम मॉनसून गुजरात के बाकी हिस्सों और राजस्थान व हरियाणा के कुछ और इलाकों में आगे बढ़ गया है।
(ii) अगले 2-3 दिनों में दक्षिण-पश्चिम मॉनसून के उत्तर अरब सागर, राजस्थान, हरियाणा और पंजाब के बाकी हिस्सों और फिर पूरे देश में आगे बढ़ने के लिए हालात अनुकूल हैं।
(iii) 08 तारीख को उप-हिमालयी पश्चिम बंगाल और सिक्किम में; 07 तारीख को कोंकण, मध्य महाराष्ट्र और गुजरात राज्य में; और 07 जुलाई को केरल व कर्नाटक में कहीं-कहीं बहुत भारी बारिश होने की संभावना है।
(iv) अगले 3 दिनों के दौरान उत्तर भारत में बारिश की गतिविधि बढ़ने और कहीं-कहीं भारी बारिश होने की संभावना है।

दक्षिण-पश्चिम मॉनसून 2026 का आगे बढ़ना (अनुबंध I):

- ❖ आज, 7 जुलाई 2026 को दक्षिण-पश्चिम मॉनसून उत्तरी अरब सागर के कुछ और हिस्सों, गुजरात के बाकी हिस्सों और राजस्थान तथा हरियाणा के कुछ और इलाकों में आगे बढ़ गया है।
- ❖ 7 जुलाई 2026 तक मॉनसून की उत्तरी सीमा 24.5°N/65°E, बाड़मेर, जोधपुर, राजगढ़ (चूरू ज़िला), भटिंडा और 32.5°N/70°E से होकर गुज़र रही है।
- ❖ अगले 2-3 दिनों में दक्षिण-पश्चिम मॉनसून के उत्तरी अरब सागर, राजस्थान, हरियाणा और पंजाब के बाकी हिस्सों और फिर पूरे देश में आगे बढ़ने के लिए हालात अनुकूल हैं।

आज, 07 जुलाई 2026 को सुबह 08:30 बजे IST तक पिछले 24 घंटों में दर्ज किया गया मौसम:

- ❖ तटीय कर्नाटक, दक्षिण आंतरिक कर्नाटक, गुजरात क्षेत्र, कोंकण और मध्य महाराष्ट्र में बहुत ज़्यादा बारिश (≥ 21 सेमी) दर्ज की गई है।
- ❖ छत्तीसगढ़, असम और मेघालय, पूर्वी मध्य प्रदेश, सौराष्ट्र और कच्छ, केरल और उत्तरी आंतरिक कर्नाटक में बहुत भारी बारिश (12-20 सेमी) दर्ज की गई है।
- ❖ उत्तर प्रदेश, पूर्वी राजस्थान, उप-हिमालयी पश्चिम बंगाल और सिक्किम, ओडिशा, झारखंड, अरुणाचल प्रदेश, पश्चिमी मध्य प्रदेश, त्रिपुरा और तमिलनाडु में भारी बारिश (7-11 सेमी) दर्ज की गई है।
- ❖ रायलसीमा, उत्तरी आंतरिक कर्नाटक, तेलंगाना, पंजाब, कोंकण, मध्य महाराष्ट्र, मराठवाड़ा और गुजरात राज्य में 60-80 किमी/घंटा की रफ़्तार वाली तेज़ हवाओं के साथ आंधी-तूफ़ान आया; वहीं उप-हिमालयी पश्चिम बंगाल और सिक्किम, ओडिशा, झारखंड, बिहार, हरियाणा, पश्चिमी उत्तर प्रदेश, पूर्वी राजस्थान, मध्य प्रदेश, केरल और माहे, तटीय आंध्र प्रदेश और यनम, तटीय कर्नाटक और दक्षिण आंतरिक कर्नाटक में कुछ जगहों पर 40-60 किमी/घंटा की रफ़्तार वाली हवाएं चलीं।

मौसम प्रणालियां, पूर्वानुमान और चेतावनियां (अनुबंध II और III):

- ❖ कल का डिप्रेषन आज सुबह 05:30 बजे पूर्वी मध्य प्रदेश और उसके आस-पास के इलाकों में 'वेल-मार्कड' लो प्रेशर एरिया (अच्छी तरह से चिह्नित कम दबाव का क्षेत्र) में बदल गया और आज, 7 जुलाई 2026 को सुबह 08:30 बजे भी उसी इलाके

में बना रहा। इसके धीरे-धीरे पश्चिम-उत्तर-पश्चिम की ओर मध्य प्रदेश और दक्षिण-पश्चिम उत्तर प्रदेश के सटे इलाकों से होकर आगे बढ़ने और अगले 24 घंटों के दौरान कमजोर पड़ने की बहुत संभावना है।

- ❖ औसत समुद्र तल पर मौसमी गर्त अब दक्षिण-पश्चिम राजस्थान से बांग्लादेश तक फैली हुई है।
- ❖ औसत समुद्र तल पर ऑफ-शोर गर्त दक्षिण गुजरात से मध्य केरल तक फैली हुई है।
- ❖ निचली और मध्य ट्रोपोस्फेरिक (क्षोभमंडल) स्तर पर, उत्तर-पूर्व अरब सागर से बांग्लादेश तक एक ट्रफ फैली हुई है, जो पूर्वी मध्य प्रदेश के ऊपर बने 'वेल-मार्कड लो प्रेशर एरिया' के केंद्र से होकर गुजरती है।
- ❖ निचली ट्रोपोस्फेरिक स्तर पर दक्षिण-पश्चिम राजस्थान और उसके आस-पास के इलाकों में ऊपरी हवा का चक्रवाती परिसंचरण बना हुआ है।
- ❖ मध्य और ऊपरी ट्रोपोस्फेरिक पछुआ हवाओं में एक गर्त के रूप में 'वेस्टर्न डिस्टर्बेंस' (पश्चिमी विक्षोभ) मौजूद है, जिसकी धुरी मध्य ट्रोपोस्फेरिक स्तर पर लगभग 72°E देशांतर के साथ और 30°N अक्षांश के उत्तर में स्थित है।

ऊपर बताई गई प्रणालियों के असर से, निम्नलिखित मौसम की संभावना है:

उत्तर-पश्चिम भारत:

- ❖ 7-12 जुलाई के दौरान जम्मू-कश्मीर-लद्दाख-गिलगित-बाल्टिस्तान-मुजफ्फराबाद में; और 7-13 जुलाई के दौरान हिमाचल प्रदेश और उत्तराखंड में काफी ज़्यादा से लेकर व्यापक बारिश होने की संभावना है।
- ❖ 7-9 जुलाई के दौरान हरियाणा, चंडीगढ़, दिल्ली और पंजाब में; 7-10 जुलाई के दौरान पश्चिमी उत्तर प्रदेश में; 11-13 जुलाई के दौरान पूर्वी उत्तर प्रदेश में; और 8-9 जुलाई के दौरान पूर्वी राजस्थान में काफी ज़्यादा से लेकर व्यापक बारिश होने की संभावना है।
- ❖ 13 जुलाई को जम्मू-कश्मीर-लद्दाख-गिलगित-बाल्टिस्तान-मुजफ्फराबाद में कहीं-कहीं बारिश होने की संभावना है।
- ❖ 10-13 जुलाई के दौरान हरियाणा, चंडीगढ़, दिल्ली और पंजाब में; 11-13 जुलाई के दौरान पश्चिमी उत्तर प्रदेश में; 7-10 जुलाई के दौरान पूर्वी उत्तर प्रदेश में; 7-13 जुलाई के दौरान पश्चिमी राजस्थान में; और 7 जुलाई तथा 10-13 जुलाई के दौरान पूर्वी राजस्थान में कहीं-कहीं बारिश होने की संभावना है।
- ❖ 7-12 जुलाई के दौरान जम्मू-कश्मीर-लद्दाख-गिलगित-बाल्टिस्तान-मुजफ्फराबाद में कहीं-कहीं आंधी-तूफान, बिजली गिरने और तेज़ हवाएं (40-50 किमी/घंटा की गति, जो 60 किमी/घंटा तक पहुंच सकती है) चलने की संभावना है।
- ❖ 7 जुलाई को पश्चिमी उत्तर प्रदेश में; 7-10 जुलाई के दौरान पश्चिमी राजस्थान में; 7-11 जुलाई के दौरान पूर्वी राजस्थान में कहीं-कहीं आंधी-तूफान, बिजली गिरने और तेज़ हवाएं (40-50 किमी/घंटा की गति, जो 60 किमी/घंटा तक पहुंच सकती है) चलने की संभावना है; साथ ही 7 जुलाई को पूर्वी उत्तर प्रदेश में तेज़ हवाएं (30-40 किमी/घंटा की गति, जो 50 किमी/घंटा तक पहुंच सकती है) चलने की संभावना है।
- ❖ 13 जुलाई को जम्मू-कश्मीर-लद्दाख-गिलगित-बाल्टिस्तान-मुजफ्फराबाद में; और 7-13 जुलाई के दौरान उत्तराखंड में कहीं-कहीं आंधी-तूफान और बिजली गिरने की संभावना है। □
- ❖ 7-8 जुलाई के दौरान जम्मू-कश्मीर-लद्दाख-गिलगित-बाल्टिस्तान-मुजफ्फराबाद; 8-13 जुलाई के दौरान हिमाचल प्रदेश और उत्तराखंड; 7-9 जुलाई और 11-12 जुलाई के दौरान हरियाणा, चंडीगढ़, दिल्ली और पंजाब; 7-10 जुलाई के दौरान पश्चिमी उत्तर प्रदेश; 7, 10 और 13 जुलाई को पूर्वी उत्तर प्रदेश; 7-9 जुलाई के दौरान पश्चिमी राजस्थान; 7 और 10 जुलाई को पूर्वी राजस्थान में कहीं-कहीं भारी बारिश की संभावना है। साथ ही, 7 जुलाई को हिमाचल प्रदेश और उत्तराखंड; 11-12 जुलाई के दौरान पूर्वी उत्तर प्रदेश; 8-9 जुलाई के दौरान पूर्वी राजस्थान में कहीं-कहीं बहुत भारी बारिश की भी संभावना है।
- ❖ 7 और 8 जुलाई को जम्मू-कश्मीर में मध्यम से तेज़ बिजली कड़कने की गतिविधि की संभावना है।

मध्य भारत:

- ❖ 7-9 जुलाई के दौरान पश्चिमी मध्य प्रदेश; 7-11 जुलाई के दौरान पूर्वी मध्य प्रदेश; 7-9 जुलाई और 13 जुलाई को विदर्भ; 7 और 13 जुलाई को छत्तीसगढ़ में काफी व्यापक से व्यापक बारिश की संभावना है।
- ❖ 10-13 जुलाई के दौरान पश्चिमी मध्य प्रदेश; 12-13 जुलाई के दौरान पूर्वी मध्य प्रदेश; 10-12 जुलाई के दौरान विदर्भ; 8-12 जुलाई के दौरान छत्तीसगढ़ में कहीं-कहीं से लेकर छिटपुट बारिश की संभावना है।

- ❖ 7 जुलाई को छत्तीसगढ़, पूर्वी मध्य प्रदेश, विदर्भ और पश्चिमी मध्य प्रदेश में कहीं-कहीं आंधी और बिजली कड़कने की संभावना है।
- ❖ 10 जुलाई को पश्चिमी मध्य प्रदेश; 10-12 जुलाई के दौरान पूर्वी मध्य प्रदेश; 8 जुलाई को विदर्भ; 7 जुलाई को छत्तीसगढ़ में कहीं-कहीं भारी बारिश की संभावना है। साथ ही, 7-9 जुलाई के दौरान पूर्वी मध्य प्रदेश और पश्चिमी मध्य प्रदेश; 7 जुलाई को विदर्भ में कहीं-कहीं बहुत भारी बारिश की भी संभावना है। पूर्वी भारत:
- ❖ अंडमान और निकोबार द्वीप समूह में 7-10 जुलाई के दौरान; गंगा के मैदानी इलाकों वाले पश्चिम बंगाल में 8-9 जुलाई; झारखंड में 9 जुलाई; बिहार में 8-9 जुलाई और 11-13 जुलाई के दौरान; ओडिशा में 7-13 जुलाई के दौरान कहीं-कहीं या छिटपुट बारिश होने की संभावना है।
- ❖ अंडमान और निकोबार द्वीप समूह में 11-13 जुलाई के दौरान; उप-हिमालयी पश्चिम बंगाल और सिक्किम में 7-13 जुलाई के दौरान; गंगा के मैदानी इलाकों वाले पश्चिम बंगाल में 7 जुलाई और 10-13 जुलाई के दौरान; झारखंड में 7-8 जुलाई और 10-13 जुलाई के दौरान; बिहार में 7 जुलाई और 10 जुलाई को काफी बड़े इलाके में या व्यापक बारिश होने की संभावना है।
- ❖ गंगा के मैदानी इलाकों वाले पश्चिम बंगाल में 7 जुलाई को; झारखंड में 7-11 जुलाई के दौरान कहीं-कहीं आंधी-तूफान, बिजली कड़कने और तेज हवाएं (40-50 किमी/घंटा की रफ्तार, झोंकों के साथ 60 किमी/घंटा तक) चलने की संभावना है; अंडमान और निकोबार द्वीप समूह में 7-9 जुलाई के दौरान; उप-हिमालयी पश्चिम बंगाल और सिक्किम में 7-13 जुलाई के दौरान; गंगा के मैदानी इलाकों वाले पश्चिम बंगाल में 8 जुलाई को; बिहार में 8-13 जुलाई के दौरान; ओडिशा में 7-11 जुलाई के दौरान तेज हवाएं (30-40 किमी/घंटा की रफ्तार, झोंकों के साथ 50 किमी/घंटा तक) चलने की संभावना है।
- ❖ उप-हिमालयी पश्चिम बंगाल और सिक्किम में 8 जुलाई और 11-13 जुलाई के दौरान; झारखंड में 7 जुलाई को; बिहार में 7-8 जुलाई और 11 जुलाई को कहीं-कहीं भारी बारिश होने की संभावना है; साथ ही उप-हिमालयी पश्चिम बंगाल और सिक्किम में 7 जुलाई और 9-10 जुलाई के दौरान; बिहार में 10 जुलाई को कहीं-कहीं बहुत भारी बारिश होने की संभावना है।
- ❖ उप-हिमालयी पश्चिम बंगाल और सिक्किम में 8 जुलाई को कुछ जगहों पर भारी से बहुत भारी और कहीं-कहीं अत्यधिक भारी बारिश होने की संभावना है।

पूर्वोत्तर भारत:

- ❖ 7-11 जुलाई के दौरान अरुणाचल प्रदेश में; 7-12 जुलाई के दौरान असम और मेघालय में; और 7-13 जुलाई के दौरान नागालैंड, मणिपुर, मिजोरम और त्रिपुरा में काफी ज़्यादा से लेकर व्यापक बारिश होने की संभावना है।
- ❖ 12-13 जुलाई के दौरान अरुणाचल प्रदेश में; और 13 जुलाई को असम और मेघालय में कहीं-कहीं बारिश होने की संभावना है।
- ❖ 7-11 जुलाई के दौरान अरुणाचल प्रदेश, असम और मेघालय तथा नागालैंड, मणिपुर, मिजोरम और त्रिपुरा में कहीं-कहीं आंधी-तूफान और बिजली गिरने की संभावना है।
- ❖ 11 जुलाई को अरुणाचल प्रदेश में; 10-13 जुलाई के दौरान असम और मेघालय में; 7-10 जुलाई के दौरान नागालैंड, मणिपुर, मिजोरम और त्रिपुरा में कहीं-कहीं भारी बारिश होने की संभावना है। साथ ही, 7-10 जुलाई के दौरान अरुणाचल प्रदेश में और 7-9 जुलाई के दौरान असम और मेघालय में कहीं-कहीं बहुत भारी बारिश होने की भी संभावना है।

पश्चिम भारत:

- ❖ 7-13 जुलाई के दौरान कोंकण और गोवा में; 7-8 जुलाई के दौरान मध्य महाराष्ट्र में; 7 जुलाई को मराठवाड़ा और सौराष्ट्र और कच्छ में; 7-9 जुलाई के दौरान गुजरात क्षेत्र में काफी ज़्यादा से लेकर व्यापक बारिश होने की संभावना है।
- ❖ 9-13 जुलाई के दौरान मध्य महाराष्ट्र में; 8-13 जुलाई के दौरान मराठवाड़ा और सौराष्ट्र और कच्छ में; 10-13 जुलाई के दौरान गुजरात क्षेत्र में कहीं-कहीं बारिश होने की संभावना है।
- ❖ 10-11 जुलाई के दौरान गुजरात क्षेत्र में कहीं-कहीं आंधी-तूफान, बिजली गिरने और तेज हवाएं (30-40 किमी/घंटा की गति, झोंकों के साथ 50 किमी/घंटा तक) चलने की संभावना है।
- ❖ 7 जुलाई को मध्य महाराष्ट्र में कहीं-कहीं आंधी-तूफान और बिजली गिरने की संभावना है।

- ❖ 7 जुलाई और 9 जुलाई को गुजरात क्षेत्र, कोंकण और गोवा तथा मध्य महाराष्ट्र में; 7-8 जुलाई के दौरान सौराष्ट्र और कच्छ में कहीं-कहीं भारी बारिश होने की संभावना है। साथ ही, 8 जुलाई को गुजरात क्षेत्र, कोंकण और गोवा तथा मध्य महाराष्ट्र में कहीं-कहीं बहुत भारी बारिश होने की भी संभावना है।
- ❖ 7 जुलाई को कोंकण और गोवा में; और 7-9 जुलाई के दौरान गुजरात क्षेत्र में तेज़ हवाओं के साथ आंधी (हवा की गति 50-60 किमी/घंटा, झोंकों के साथ 70 किमी/घंटा तक) आने की संभावना है।
- ❖ 7 जुलाई को कोंकण, मध्य महाराष्ट्र और गुजरात राज्य में कुछ जगहों पर भारी से बहुत भारी बारिश और कहीं-कहीं बहुत ज़्यादा भारी बारिश होने की संभावना है।

दक्षिण प्रायद्वीपीय भारत:

- ❖ 7-13 जुलाई के दौरान तटीय आंध्र प्रदेश और यनम, रायलसीमा, तमिलनाडु, पुडुचेरी और कराईकल और तेलंगाना में; 12-13 जुलाई के दौरान केरल और माहे में; 9-13 जुलाई के दौरान लक्षद्वीप और उत्तरी आंतरिक कर्नाटक में; 8-13 जुलाई के दौरान दक्षिणी आंतरिक कर्नाटक में कहीं-कहीं या छिटपुट बारिश होने की संभावना है।
- ❖ 7-11 जुलाई के दौरान केरल और माहे में; 7-8 जुलाई के दौरान लक्षद्वीप और उत्तरी आंतरिक कर्नाटक में; 7-13 जुलाई के दौरान तटीय कर्नाटक में; 7 जुलाई को दक्षिणी आंतरिक कर्नाटक में काफी ज़्यादा या व्यापक रूप से बारिश होने की संभावना है।
- ❖ 7-9 जुलाई के दौरान तटीय आंध्र प्रदेश और यनम, केरल और माहे और लक्षद्वीप में; 9-10 जुलाई के दौरान तटीय कर्नाटक, दक्षिणी आंतरिक कर्नाटक और तेलंगाना में; 10 जुलाई को उत्तरी आंतरिक कर्नाटक में; 7-10 जुलाई के दौरान रायलसीमा में कहीं-कहीं आंधी, बिजली कड़कने और तेज़ हवाओं (गति 40-50 किमी/घंटा, झोंकों के साथ 60 किमी/घंटा तक) की संभावना है; साथ ही 11-13 जुलाई के दौरान तटीय कर्नाटक, उत्तरी आंतरिक कर्नाटक और दक्षिणी आंतरिक कर्नाटक में; 10-13 जुलाई के दौरान तटीय आंध्र प्रदेश और यनम में; 11 जुलाई को रायलसीमा में तेज़ हवाओं (गति 30-40 किमी/घंटा, झोंकों के साथ 50 किमी/घंटा तक) की संभावना है।
- ❖ 7-9 जुलाई के दौरान केरल और माहे और उत्तरी आंतरिक कर्नाटक में; 7 जुलाई और 9-10 जुलाई के दौरान तटीय कर्नाटक में कहीं-कहीं भारी बारिश होने की संभावना है। 7 जुलाई और 9 जुलाई को दक्षिण आंतरिक कर्नाटक में; साथ ही 8 जुलाई को तटीय कर्नाटक और दक्षिण आंतरिक कर्नाटक में कुछ जगहों पर बहुत भारी बारिश होने की संभावना है।
- ❖ 8-9 जुलाई के दौरान तमिलनाडु, पुडुचेरी और कराईकल में; और 7-8 जुलाई के दौरान तटीय कर्नाटक, उत्तर आंतरिक कर्नाटक, दक्षिण आंतरिक कर्नाटक और तेलंगाना में तेज़ आंधी-तूफान (हवा की गति 50-60 किमी/घंटा, झोंकों के साथ 70 किमी/घंटा तक) की संभावना है।
- ❖ 7-9 जुलाई के दौरान तटीय आंध्र प्रदेश और यनम, केरल और माहे तथा लक्षद्वीप में; 7-13 जुलाई के दौरान तटीय कर्नाटक और दक्षिण आंतरिक कर्नाटक में; 7-8 जुलाई और 10-13 जुलाई के दौरान उत्तर आंतरिक कर्नाटक में; 7-11 जुलाई के दौरान रायलसीमा में; और 7-10 जुलाई के दौरान तेलंगाना में ज़मीन के पास तेज़ हवाएं चलने की संभावना है।
- ❖ 7 जुलाई को केरल और कर्नाटक में कुछ जगहों पर भारी से बहुत भारी बारिश और कहीं-कहीं बहुत ज़्यादा भारी बारिश होने की संभावना है।

मछुआरों के लिए चेतावनी:

मछुआरों को सलाह दी जाती है कि वे इन इलाकों में न जाएं:

- ❖ अरब सागर: 7 से 11 जुलाई के दौरान सोमालिया, ओमान, दक्षिण गुजरात, कोंकण और गोवा, कर्नाटक के तटों के पास और उनसे दूर; दक्षिण-पश्चिम, पश्चिम-मध्य और उससे सटे पूर्वी-मध्य, दक्षिण-पूर्व और उत्तर अरब सागर के कई हिस्सों में; 7 से 9 जुलाई के दौरान केरल तट के पास और उससे दूर।
- ❖ बंगाल की खाड़ी: 7 जुलाई को गंगा के मैदानी पश्चिम बंगाल, ओडिशा, उत्तर आंध्र प्रदेश के तटों के पास और उनसे दूर; 7 जुलाई को गंगा के मैदानी पश्चिम बंगाल, ओडिशा के तटों के पास और उनसे दूर; 8 जुलाई को ओडिशा तटों के पास और उनसे दूर; 7 जुलाई को मध्य, उत्तर और उससे सटे दक्षिण बंगाल की खाड़ी के कुछ हिस्सों में; 7 से 10 जुलाई के दौरान मध्य, उत्तर और दक्षिण बंगाल की खाड़ी के कुछ हिस्सों में; 10 जुलाई को मध्य, उत्तर और उससे सटे दक्षिण बंगाल की खाड़ी के कुछ हिस्सों में; 8 जुलाई को उत्तर अंडमान सागर के ऊपर; 9 से 11 जुलाई के दौरान अंडमान सागर के ऊपर।

अगले 4 दिनों के दौरान दिल्ली/NCR में मौसम की स्थिति और पूर्वानुमान (अनुलग्नक IV देखें)

अधिक जानकारी के लिए, कृपया राष्ट्रीय मौसम बुलेटिन देखें:

https://mausam.imd.gov.in/responsive/all_india_forecast_bulletin.php

जिला-वार चेतावनियों के लिए: <https://mausam.imd.gov.in/responsive/districtWiseWarningGIS.php>

मछुआरों की चेतावनी के लिए: <https://rsmcnewdelhi.imd.gov.in/fishermen-warning.php>

उल्लेखनीय वर्षा दर्ज की गई (सेमी में) (कल 08:30 बजे IST से आज 08:30 बजे IST तक):

- ❖ मध्य महाराष्ट्र: लोनावाला (पुणे) - 53
- ❖ कोंकण: वाडा (पालघर) - 43
- ❖ गुजरात क्षेत्र: सिलवासा (दादरा और नगर हवेली) - 27
- ❖ तटीय कर्नाटक: शक्ति नगर ओबसी (दक्षिण कन्नड़ जिला) - 23, सिरसी एग्रो (उत्तरा कन्नड़ जिला) - 13
- ❖ दक्षिण आंतरिक कर्नाटक: कोट्टीगेहारा (चिक्कमगलुरु जिला) - 23, भागमंडला (कोडगु जिला) - 17
- ❖ मेघालय: मासिनराम - 17
- ❖ सौराष्ट्र और कच्छ: घोघा (भावनगर जिला) - 16
- ❖ पूर्वी मध्य प्रदेश: छिंदवाड़ा - 15
- ❖ छत्तीसगढ़: बलरामपुर - 15
- ❖ उत्तरी आंतरिक कर्नाटक: लोंडा (बेलगावी जिला) - 14, खानापूर (बेलगावी जिला) - 13
- ❖ उप-हिमालयी पश्चिम बंगाल और सिक्किम: पेडोंग - 8
- ❖ पश्चिमी उत्तर प्रदेश: महरौनी (ललितपुर) - 7
- ❖ पूर्वी उत्तर प्रदेश: रॉबर्ट्सगंज (सोनभद्र) - 7
- ❖ पूर्वी राजस्थान: माधोराजपुरा (जयपुर) - 8
- ❖ ओडिशा: बरगढ़ - 11
- ❖ झारखंड: रामगढ़ डीवीसी - 10
- ❖ अरुणाचल प्रदेश: पासीघाट (अवलोकन) - 10
- ❖ त्रिपुरा: सबरूम (दक्षिण) - 10
- ❖ पश्चिमी मध्य प्रदेश: हरदा - 10
- ❖ पश्चिमी उत्तर प्रदेश: महरौनी (ललितपुर) - 7
- ❖ पूर्वी उत्तर प्रदेश: रॉबर्ट्सगंज (सोनभद्र) - 7
- ❖ पूर्वी राजस्थान: माधोराजपुरा (जयपुर) - 8
- ❖ तमिलनाडु: बारवुड (नीलगिरि जिला), हरिसन मलयालम लिमिटेड (नीलगिरि जिला), वुड ब्रैयार एस्टेट (नीलगिरि जिला), देवला (नीलगिरि जिला) 8 प्रत्येक
- ❖ केरल: विट्टिरी (वायनाड जिला) 12, उरुमी (कोझिकोड जिला) 11

तेज़ हवाएँ (≥ 40 किमी प्रति घंटा) (कल 0830 बजे IST से आज 0830 बजे IST तक):

- ❖ तमिलनाडु, पुडुचेरी और कराईकल: नीलगिरी - 84
- ❖ कोंकण और गोवा: कोलाबा (मुंबई) - 76; माथेरान (रायगढ़) - 70
- ❖ गुजरात क्षेत्र: थराद (बनासकांठा) 70 किमी प्रति घंटा
- ❖ सौराष्ट्र और कच्छ: खावड़ा (कच्छ) 70 किमी प्रति घंटा

- ❖ मध्य महाराष्ट्र: कराड (सतारा) - 68; महाबलेश्वर (सतारा) - 65
- ❖ पंजाब: मोहाली - 61
- ❖ मराठवाडा: वैजनाथ (बीड) - 61; चाकुर (लातूर)-57
- ❖ असम: दीफू 59 किमी प्रति घंटा
- ❖ पूर्वी राजस्थान: जयपुर - 59; डबोक - 44; प्रतापगढ़-43
- ❖ ओडिशा: पुरी - 56
- ❖ उप-हिमालयी पश्चिम बंगाल और सिक्किम: मङ्गियान - 52
- ❖ झारखंड: गिरिडीह - 52
- ❖ बिहार: पटना - 52
- ❖ पूर्वी मध्य प्रदेश: सीधी - 50; सागर - 46; सागर - 43; पन्ना - 39; सिवनी-31
- ❖ पश्चिमी उत्तर प्रदेश: बरेली (एडब्ल्यूएस) - 46; बरेली (आईएएफ)-41
- ❖ पश्चिम मध्य प्रदेश: ग्वालियर - 46; नीमच - 44; रायसेन - 43; भोपाल - 41; ग्वालियर - 41; मुरैना - 41
- ❖ हरियाणा, चंडीगढ़: फतेहाबाद - 44; कैथल - 44; जीन्द-41|

अनुलग्नक I

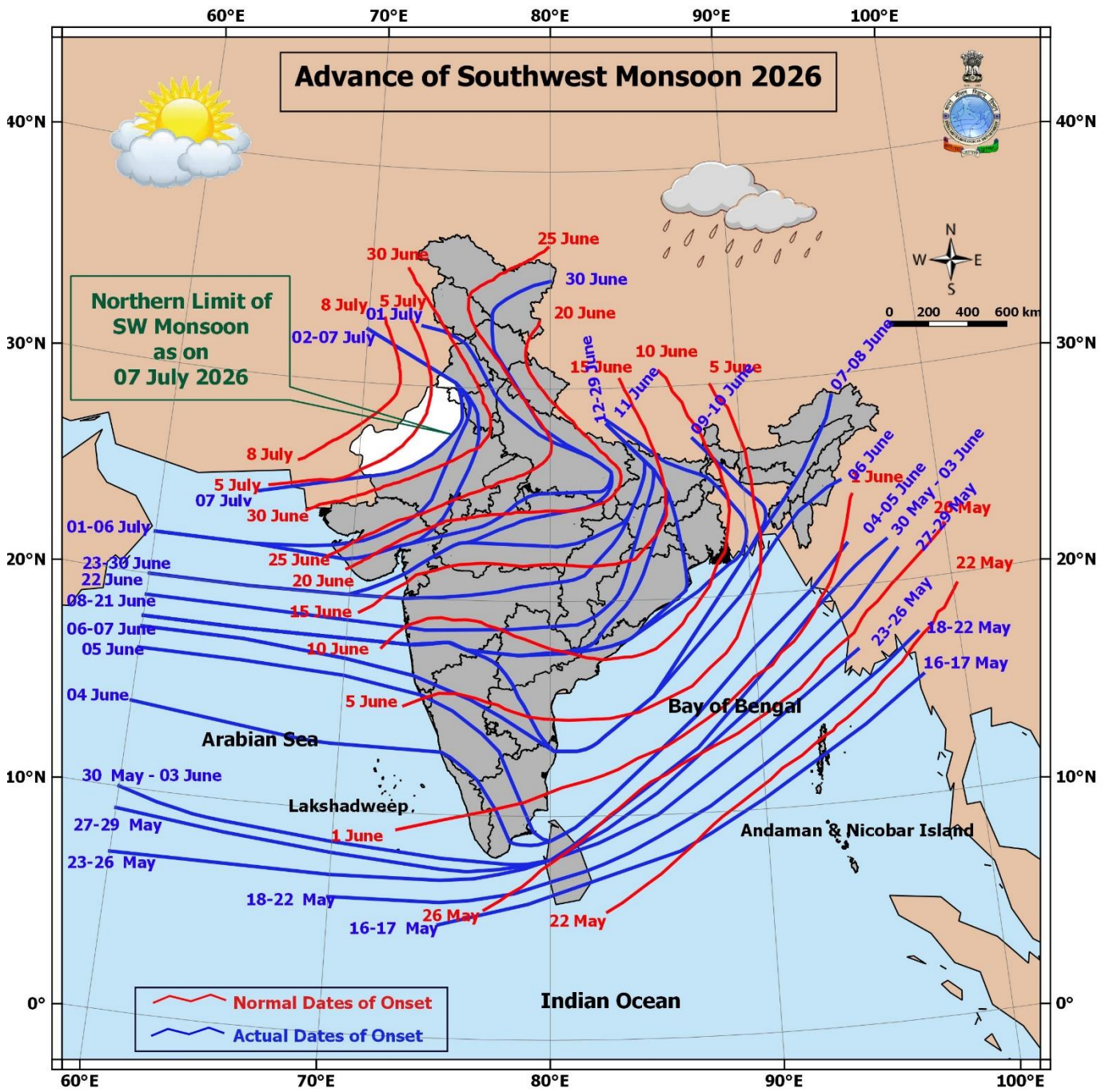
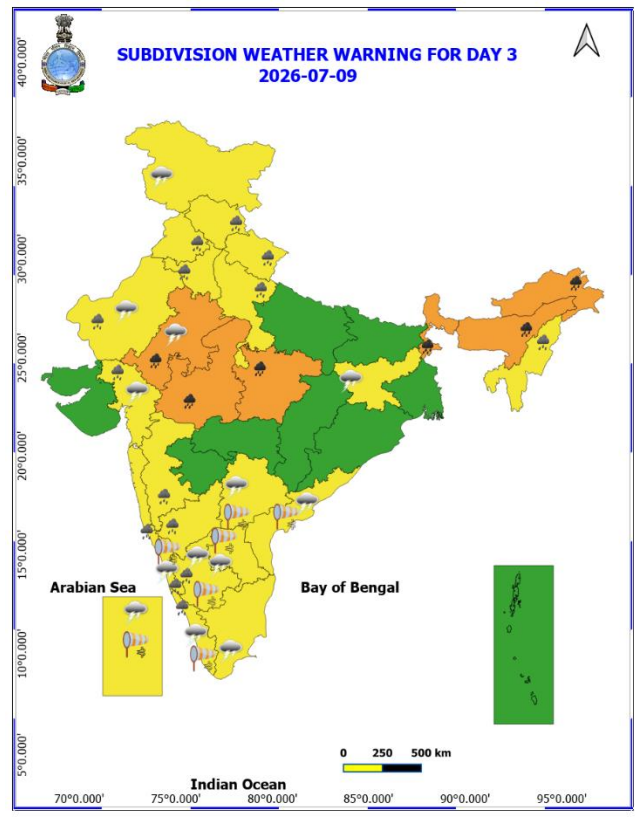
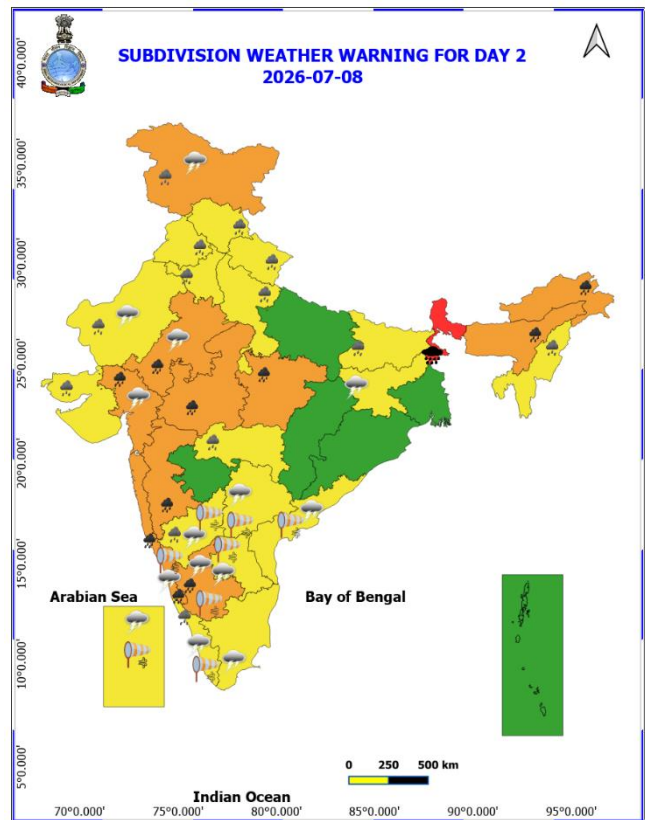
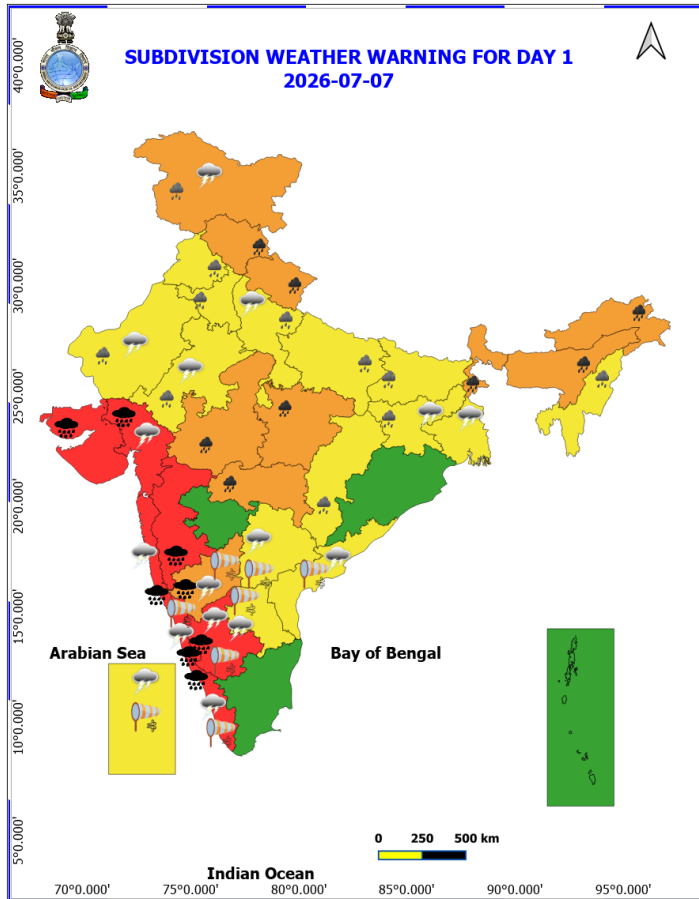
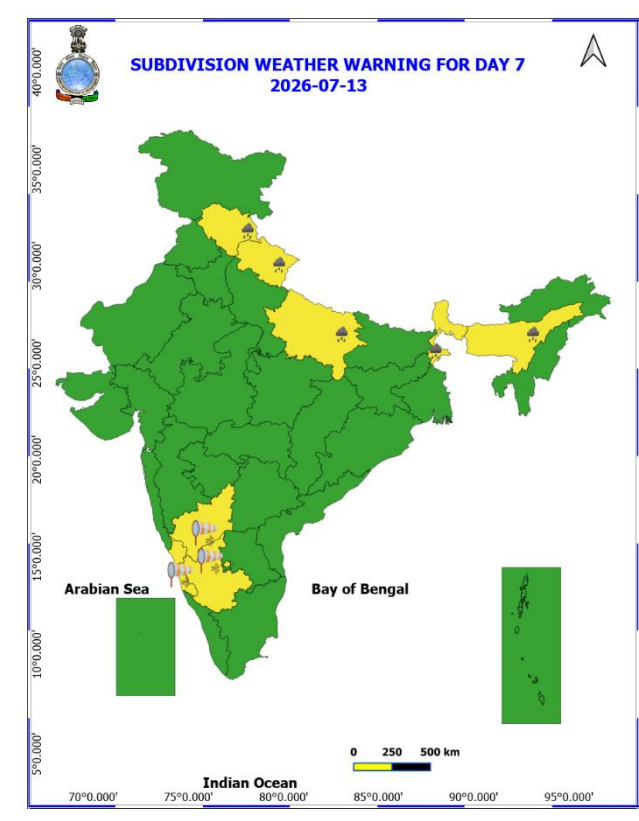
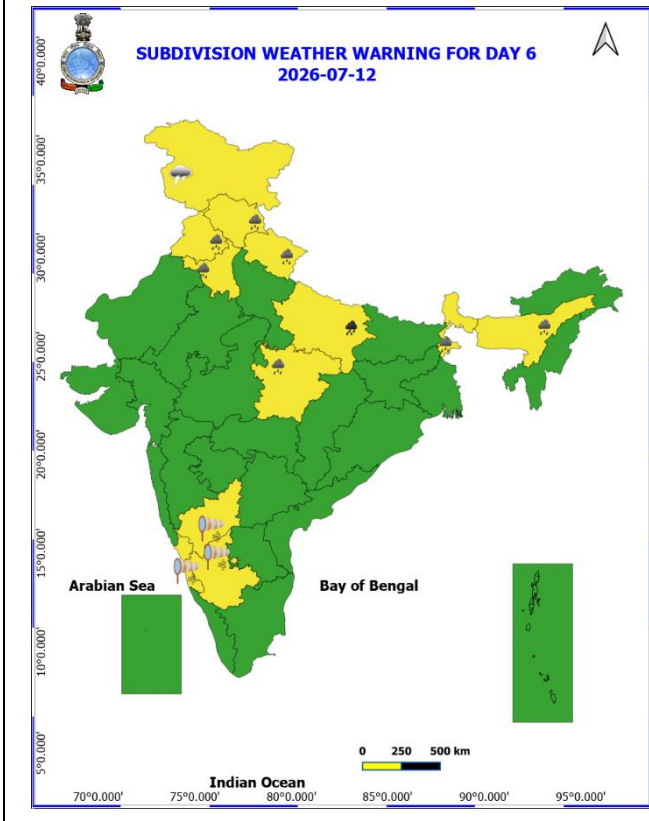
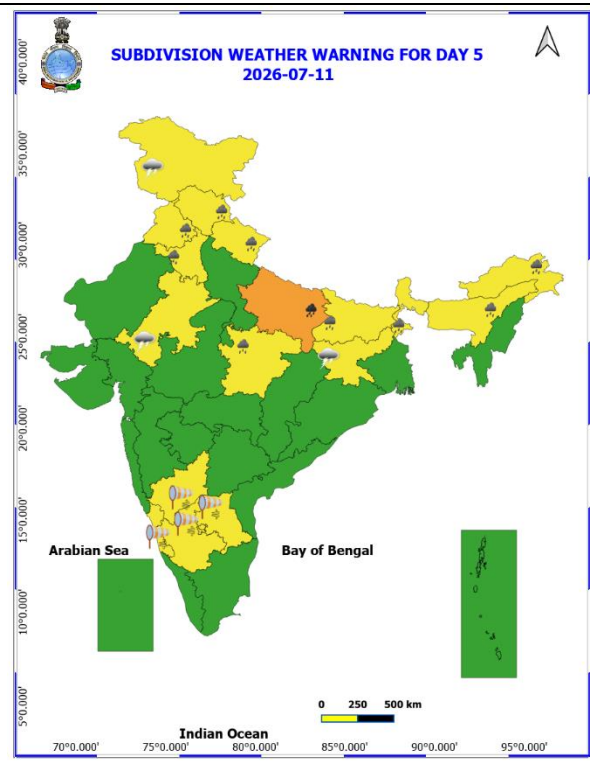
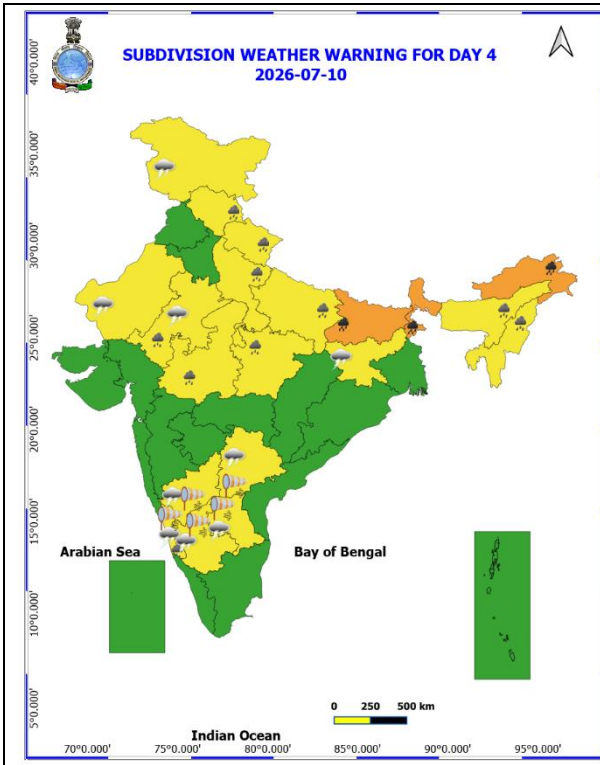


Table-1								
7 Days Rainfall Forecast								
S.No.	Subdivision	7- Jul	8- Jul	9- Jul	10- Jul	11- Jul	12- Jul	13- Jul
		Day 1	Day 2	Day 3	Day 4	Day 5	Day 6	Day 7
1	ANDAMAN & NICOBAR ISLANDS	SCT	SCT	SCT	SCT	FWS	FWS	FWS
2	ARUNACHAL PRADESH	WS	WS	WS	WS	FWS	SCT	SCT
3	ASSAM & MEHGHALAYA	WS	WS	WS	FWS	FWS	FWS	SCT
4	NAGALAND, MANIPUR, MIZORAM AND TRIPURA	WS	FWS	FWS	FWS	FWS	FWS	FWS
5	SUB HIMALAYAN WEST BENGAL & SIKKIM	WS	WS	WS	WS	WS	WS	WS
6	GANGETIC WEST BENGAL	FWS	SCT	SCT	FWS	FWS	FWS	WS
7	ODISHA	SCT	SCT	SCT	SCT	SCT	SCT	SCT
8	JHARKHAND	WS	FWS	SCT	FWS	FWS	FWS	WS
9	BIHAR	FWS	SCT	SCT	FWS	SCT	SCT	SCT
10	EAST UTTAR PRADESH	SCT	SCT	SCT	SCT	FWS	FWS	FWS
11	WEST UTTAR PRADESH	FWS	FWS	FWS	FWS	SCT	ISOL	ISOL
12	UTTARAKHAND	WS	WS	WS	WS	FWS	FWS	FWS
13	HARYANA, CHANDIGARH & DELHI	FWS	FWS	FWS	SCT	SCT	SCT	ISOL
14	PUNJAB	FWS	FWS	FWS	SCT	SCT	SCT	ISOL
15	HIMACHAL PRADESH	WS	WS	FWS	FWS	WS	WS	WS
16	JAMMU AND KASHMIR AND LADAKH	WS	WS	FWS	FWS	FWS	FWS	SCT
17	WEST RAJASTHAN	SCT	SCT	SCT	ISOL	ISOL	ISOL	ISOL
18	EAST RAJASTHAN	SCT	FWS	FWS	SCT	SCT	ISOL	ISOL
19	WEST MADHYA PRADESH	WS	WS	FWS	SCT	SCT	ISOL	ISOL
20	EAST MADHYA PRADESH	WS	WS	FWS	FWS	FWS	SCT	SCT
21	GUJRAT REGION	WS	WS	FWS	SCT	SCT	ISOL	ISOL
22	SAURASHTRA & KUTCH	WS	SCT	SCT	ISOL	ISOL	ISOL	ISOL
23	KONKAN & GOA	WS	WS	WS	WS	WS	WS	WS
24	MADHYA MAHARASHTRA	WS	FWS	SCT	SCT	SCT	SCT	SCT
25	MARATHWADA	FWS	SCT	ISOL	ISOL	ISOL	ISOL	ISOL
26	VIDARBHA	WS	FWS	FWS	SCT	SCT	SCT	FWS
27	CHHATTISGARH	FWS	SCT	SCT	SCT	SCT	SCT	FWS
28	COASTAL ANDHRA PRADESH	SCT	SCT	ISOL	ISOL	ISOL	ISOL	ISOL
29	TELANGANA	ISOL	ISOL	ISOL	ISOL	ISOL	ISOL	ISOL
30	RAYALASEEMA	ISOL	ISOL	ISOL	ISOL	ISOL	ISOL	ISOL
31	TAMILNADU & PUDUCHERRY	ISOL	ISOL	ISOL	ISOL	ISOL	ISOL	ISOL
32	COSTAL KARNATAKA	WS	WS	WS	WS	WS	WS	WS
33	NORTH INTERIOR KARNATAKA	FWS	FWS	SCT	ISOL	ISOL	ISOL	ISOL
34	SOUTH INTERIOR KARNATAKA	FWS	SCT	ISOL	ISOL	ISOL	ISOL	ISOL
35	KERALA AND MAHE	WS	WS	FWS	FWS	FWS	SCT	SCT
36	LAKSHADWEEP	FWS	FWS	SCT	SCT	SCT	SCT	SCT

- जैसे-जैसे लीड पीरियड बढ़ता है पूर्वानुमान सटीकता कम हो जाती है।





- नारंगी और लाल रंग की चेतावनियों के आधार पर कार्रवाई की जा सकती है।
- असुरक्षित क्षेत्रों में भारी वर्षा की चेतावनी के लिए शहरी और पहाड़ी क्षेत्रों में कार्रवाई शुरू की जा सकती है।
- जैसे-जैसे समय बढ़ता है, पूर्वानुमान की सटीकता कम होती जाती है।

अगले पाँच दिनों के लिए जिलेवार विस्तृत बहु-जोखिम मौसम चेतावनी यहाँ उपलब्ध है

<https://mausam.imd.gov.in/responsive/districtWiseWarningGIS.php>

07 जुलाई से 10 जुलाई 2026 के दौरान दिल्ली/NCR में मौसम का पूर्वानुमान

पिछले मौसम का हाल:

पिछले 24 घंटों में दिल्ली में अधिकतम तापमान में 1-2°C और न्यूनतम तापमान में 1-3°C की बढ़ोतरी हुई है। पिछले 24 घंटों के दौरान दिल्ली में अधिकतम तापमान 37-39°C और न्यूनतम तापमान 25-30°C के बीच दर्ज किया गया। न्यूनतम तापमान कुछ जगहों पर सामान्य से काफी ज्यादा (3.1°C से 5.0°C), कुछ जगहों पर सामान्य से ज्यादा (1.6°C से 3.0°C) और दिल्ली के बाकी हिस्सों में सामान्य के करीब (-1.5°C से -1.5°C) रहा। अधिकतम तापमान कुछ जगहों पर सामान्य से काफी ज्यादा (3.1°C से 5.0°C), कुछ जगहों पर सामान्य से ज्यादा (1.6°C से 3.0°C) और दिल्ली के बाकी हिस्सों में सामान्य (-1.5°C से -1.5°C) रहा। पिछले 24 घंटों के दौरान दिल्ली में आम तौर पर बादल छाए रहे और दक्षिण-पूर्व दिशा से 20 किमी/घंटा की रफ्तार से ज़मीनी हवाएँ चलीं। पिछले 24 घंटों में दिल्ली में कुछ जगहों पर बहुत हल्की से हल्की बारिश हुई। आज सुबह के समय इस इलाके में दक्षिण-पश्चिम दिशा से 15 किमी/घंटा तक की रफ्तार से ज़मीनी हवाएँ चलने और आम तौर पर बादल छाए रहने की संभावना है।

मौसम का पूर्वानुमान:

07.07.2026: आम तौर पर बादल छाए रहेंगे। दोपहर के बाद कई जगहों पर बहुत हल्की से हल्की बारिश और कुछ जगहों पर मध्यम बारिश के साथ-साथ आंधी/बिजली कड़कने/30-40 किमी/घंटा (झोंकों के साथ 50 किमी/घंटा तक) की रफ्तार से तेज़ हवाएँ चलने की संभावना है। रात के समय भी कई जगहों पर बहुत हल्की से हल्की बारिश और कुछ जगहों पर मध्यम बारिश होने की संभावना है। दिल्ली में अधिकतम तापमान 35-37°C के बीच रहने की संभावना है। दिल्ली में ज्यादातर जगहों पर अधिकतम तापमान सामान्य के करीब (-1.5°C से 1.5°C) रहेगा। दोपहर के समय दक्षिण-पूर्व दिशा से 15 किमी/घंटा तक की रफ्तार से ज़मीनी हवाएँ चलने की संभावना है। शाम और रात के समय दक्षिण-पूर्व दिशा से हवा की गति बढ़कर 20 किमी/घंटा तक हो जाएगी।

08.07.2026: आमतौर पर आसमान में बादल छाए रहेंगे। सुबह/दोपहर के समय बहुत हल्की से हल्की बारिश के साथ-साथ आंधी/बिजली चमकने/तेज हवाएं (30-40 किमी/घंटा, झोंके 50 किमी/घंटा तक) चलने की संभावना है। दिल्ली में अधिकतम और न्यूनतम तापमान क्रमशः 32°C से 34°C और 25°C से 27°C के बीच रहने की संभावना है। ज्यादातर जगहों पर न्यूनतम तापमान सामान्य से कम (-1.6°C से -3.0°C) रहेगा और दिल्ली में ज्यादातर जगहों पर अधिकतम तापमान भी सामान्य से कम (-1.6°C से -3.0°C) रहेगा। सुबह के समय दक्षिण-पूर्व दिशा से हवा चलने की संभावना है, जिसकी गति 25 किमी/घंटा तक हो सकती है। दोपहर के समय दक्षिण-पूर्व दिशा से हवा की गति कम होकर 15 किमी/घंटा तक हो जाएगी। शाम और रात के समय दक्षिण-पूर्व दिशा से हवा की गति बढ़कर 20 किमी/घंटा तक हो जाएगी।

09.07.2026: आमतौर पर आसमान में बादल छाए रहेंगे। सुबह/दोपहर से पहले कई जगहों पर बहुत हल्की से हल्की बारिश और कुछ जगहों पर मध्यम बारिश के साथ-साथ आंधी/बिजली चमकने/तेज हवाएं (30-40 किमी/घंटा, झोंके 50 किमी/घंटा तक) चलने की संभावना है। शाम/रात के समय भी कई जगहों पर बहुत हल्की से हल्की बारिश और कुछ जगहों पर मध्यम बारिश हो सकती है। दिल्ली में अधिकतम और न्यूनतम तापमान क्रमशः 32°C से 34°C और 24°C से 26°C के बीच रहने की संभावना है। ज्यादातर जगहों पर न्यूनतम तापमान सामान्य से कम (-1.6°C से -3.0°C) रहेगा और दिल्ली में ज्यादातर जगहों पर अधिकतम तापमान भी सामान्य से कम (-1.6°C से -3.0°C) रहेगा। सुबह के समय दक्षिण-पूर्व दिशा से हवा चलने की संभावना है, जिसकी गति 25 किमी/घंटा तक हो सकती है। दोपहर के समय दक्षिण-पूर्व दिशा से हवा की गति कम होकर 15 किमी/घंटा तक हो जाएगी। शाम और रात के समय उत्तर-पूर्व दिशा से हवा की गति बढ़कर 20 किमी/घंटा तक हो जाएगी।

10.07.2026: आमतौर पर आसमान में बादल छाए रहेंगे। सुबह/दोपहर से पहले बहुत हल्की से हल्की बारिश/आंधी/बिजली कड़कने की संभावना है। दिल्ली में अधिकतम और न्यूनतम तापमान क्रमशः 34°C से 36°C और 25°C से 27°C के बीच रहने की संभावना है। ज्यादातर जगहों पर न्यूनतम तापमान सामान्य (-1.5°C से -1.5°C) के आसपास रहेगा और दिल्ली में ज्यादातर जगहों पर अधिकतम तापमान सामान्य (-1.5°C से 1.5°C) के आसपास रहेगा। सुबह के समय मुख्य रूप से उत्तर-पूर्व दिशा से हवा चलने की संभावना है,

जिसकी गति 10 किमी/घंटा तक होगी। दोपहर के समय दक्षिण-पश्चिम दिशा से हवा की गति बढ़कर 15 किमी/घंटा तक हो जाएगी। शाम और रात के समय दक्षिण-पश्चिम दिशा से हवा की गति कम होकर 12 किमी/घंटा तक हो जाएगी।

बिजली कड़कने/तेज़ हवाओं के साथ आंधी के कारण संभावित असर और सुझाए गए उपाय:

धूल उड़ाने वाली ज़मीनी हवाओं के साथ आंधी, बिजली कड़कने और तेज़ हवाएं (40-50 किमी/घंटा, जो 60 किमी/घंटा तक पहुंच सकती हैं) चलने की संभावना है।

- संभावित असर: पेड़ों की टहनियां टूटना और बड़े पेड़ों का उखड़ना, सूखे पेड़ों की टहनियां गिरना, नुकसान...

सुझाए गए कदम

- ❖ अपनी मंज़िल के लिए निकलने से पहले अपने रास्ते पर ट्रैफिक जाम की स्थिति की जांच कर लें।
- ❖ इस संबंध में जारी की गई किसी भी ट्रैफिक एडवाइजरी (सलाह) का पालन करें।
- ❖ उन इलाकों में जाने से बचें जहां अक्सर जलभराव की समस्या होती है।
- ❖ कमजोर ढांचों (इमारतों) में रहने से बचें।

भारी/बहुत भारी/अत्यधिक बारिश के कारण संभावित असर और सुझाव

- ❖ 8 तारीख को सब-हिमालयन पश्चिम बंगाल और सिक्किम में; 7 तारीख को कोंकण, मध्य महाराष्ट्र और गुजरात राज्य में; और 7 जुलाई को केरल और कर्नाटक में कुछ जगहों पर भारी से बहुत भारी बारिश और कहीं-कहीं बहुत ज़्यादा बारिश होने की संभावना है।
- ❖ आज उत्तर-पश्चिम भारत, मध्य और पूर्वी भारत के कुछ हिस्सों में भारी से बहुत भारी बारिश होने की संभावना है।

संभावित असर

- ❖ मुख्य रूप से शहरी इलाकों में सड़कों पर स्थानीय स्तर पर बाढ़, निचले इलाकों में जलभराव और अंडरपास बंद होने की स्थिति।
- ❖ भारी बारिश के कारण कभी-कभी दृश्यता (visibility) कम हो सकती है।
- ❖ सड़कों पर जलभराव के कारण बड़े शहरों में यातायात बाधित हो सकता है और यात्रा में अधिक समय लग सकता है।
- ❖ कच्ची सड़कों को थोड़ा नुकसान हो सकता है।
- ❖ कमजोर ढांचों को नुकसान होने की संभावना है। □ स्थानीय स्तर पर भूस्खलन/कीचड़ का बहाव/ज़मीन धंसने जैसी घटनाएं।
- ❖ पानी भरने के कारण कुछ इलाकों में बागवानी और खड़ी फसलों को नुकसान।
- ❖ कुछ नदियों के जलग्रहण क्षेत्रों में नदी में बाढ़ आ सकती है (नदी में बाढ़ के बारे में जानकारी के लिए CWC का वेब पेज देखें)।

सुझाए गए उपाय

- ❖ अपनी मंज़िल के लिए निकलने से पहले रास्ते में ट्रैफिक जाम की स्थिति देख लें।
- ❖ इस संबंध में जारी ट्रैफिक सलाहों का पालन करें।
- ❖ अक्सर जल-जमाव (पानी भरने) की समस्या वाले इलाकों में जाने से बचें।
- ❖ कमजोर या असुरक्षित इमारतों में रहने से बचें।

भारी वर्षा के संभावित प्रभाव के लिए कृषि-मौसम संबंधी परामर्श

- गुजरात में, खरीफ फसलों की बुवाई और रोपाई तब तक स्थगित रखें जब तक बारिश की तीव्रता कम न हो जाए और खेतों की स्थिति अनुकूल न हो जाए। जलमग्न खेतों में धान की रोपाई तब तक न करें जब तक अतिरिक्त पानी निकल न जाए। पौधों को नुकसान और जलजमाव से बचाने के लिए नर्सरी में जल निकासी का उचित प्रबंध करें। धान की नर्सरी, तथा गन्ने, भिंडी, सब्जियों, रतालू और चीकू के बागानों से अतिरिक्त जल की निकासी करें।
- कोंकण में, धान, रागी और सब्जियों की नर्सरी में बुवाई; मूंगफली और कद्दू-वर्गीय सब्जियों की बुवाई तथा नए बागानों की रोपाई जैसे आम, नारियल, काजू व सुपारी आदि का कार्य कुछ समय के लिए स्थगित रखें। धान और रागी की नर्सरियों तथा धान और सब्जियों के खेतों से अतिरिक्त जल की निकासी करें।
- मध्य महाराष्ट्र के घाट क्षेत्रों में, धान, रागी और सब्जियों की नर्सरियों से अतिरिक्त जल की निकासी करें।
- विदर्भ में, सब्जियों की नर्सरी और फलों के बागानों में जल निकासी की सुविधा सुनिश्चित करें।
- मध्य प्रदेश में, परिपक्व मूंग, सब्जियों और फलों की कटाई करें और फसल को सुरक्षित स्थान पर भंडारित करें। सोयाबीन की बुवाई स्थगित रखें। भारी बारिश के दौरान पानी जमा होने से बचाने के लिए धान और सब्जियों की नर्सरी तथा अदरक और हल्दी के खेतों में जल निकासी की उचित व्यवस्था बनाए रखें।
- छत्तीसगढ़ में, धान और सब्जियों की नर्सरी में जल निकासी की उचित सुविधा सुनिश्चित करें।
- उप-हिमालयी पश्चिम बंगाल में, धान की नर्सरी को पुआल की मल्लिचंग, सूखी घास या अस्थायी पॉलीथिन / एगो-नेट से ढककर सुरक्षित रखें ताकि बीज बहने, अंकुरण खराब होने और पौधों के नुकसान से बचा जा सके। जूट, अदरक, मिर्च, टमाटर और डल्ले खोरसानी के खेतों तथा खरीफ धान, रागी एवं सब्जियों की नर्सरी से अतिरिक्त जल की निकासी करें।
- ओडिशा में, धान और सब्जियों की नर्सरी तथा धान, मक्का, कपास, मोटे अनाज, सब्जियों और दलहन फसलों के खेतों तथा फलों के बागानों से अतिरिक्त वर्षा जल की निकासी करें ताकि जलजमाव न हो।
- बिहार में, मूंग की पकी हुई फलियों की कटाई करें और कटी हुई फसल को सुरक्षित स्थान पर रखें। धान की नर्सरी और मक्के के खेतों में पर्याप्त जल निकासी की उचित व्यवस्था करें।
- केरल में, केले, नारियल, इलायची, अदरक, काली मिर्च और सब्जियों की फसलों से अतिरिक्त जल की निकासी हेतु उचित व्यवस्था करें। केले के पौधों को सहारा दें और सब्जियों की फसलों के लिए बनाए गए मचान (पंडाल) को मजबूत करें। भारी बारिश के दौरान धान की रोपाई न करें।
- तटीय कर्नाटक में, धान की पौधशालाओं, धान के खेतों तथा फलों के बागानों में पानी जमा होने से रोकने के लिए जल निकासी की उचित व्यवस्था सुनिश्चित करें। भारी बारिश के दौरान धान की रोपाई न करें।
- दक्षिण आंतरिक कर्नाटक में, सुपारी और नारियल के खेतों में उचित जल निकासी की व्यवस्था करें।
- हिमाचल प्रदेश में, मक्का, रागी और सब्जियों के खेतों में पानी जमा होने से बचाने के लिए जल निकासी की उचित व्यवस्था करें। राजमा की बुवाई तब तक न करें जब तक मौसम साफ न हो।
- उत्तराखंड में, भारी बारिश के दौरान मक्का और सोयाबीन की बुवाई न करें। धान, मक्का, टमाटर, मिर्च, सनवा और रागी के खेतों से अतिरिक्त वर्षा जल की निकासी हेतु उचित व्यवस्था सुनिश्चित करें।
- पूर्वी राजस्थान में, गर्मी की फसलों में सिंचाई स्थगित रखें। धान की नर्सरी तथा मूंगफली, मूंग एवं कपास के खेतों से अतिरिक्त जल की निकासी हेतु उचित व्यवस्था करें।
- अरुणाचल प्रदेश में, धान, मक्का, सोयाबीन, रागी और सब्जियों के खेतों में जल निकासी की व्यवस्था बनाए रखें।
- असम में, धान की नर्सरी, सोयाबीन, जूट, अदरक, हल्दी, सब्जियों, केले, खट्टे फलों और पपीते के खेतों में अतिरिक्त जल की निकासी हेतु उचित प्रावधान करें। गन्ने की फसल को गिरने से बचाने के लिए उसे यांत्रिक सहारा प्रदान करें।
- मेघालय में, धान की नर्सरी, मक्का, अदरक, लोबिया और सब्जियों के खेतों तथा केले के बागानों से अतिरिक्त जल निकासी के लिए आवश्यक प्रबंध करें। छोटे पौधों को भारी बारिश से सीधे संपर्क में आने से बचाएं। अधिक भार से झुके हुए पौधों को सहारा देने के लिए प्रॉपिंग (बांस या लकड़ी के डंडों) का उपयोग करें।
- नागालैंड में, मक्का और सब्जियों के खेतों तथा फलों के बागानों में जल निकासी की उचित व्यवस्था बनाए रखें।

- **मणिपुर** में, सोयाबीन, उड़द, मिर्च, अदरक, हल्दी, केला और अन्य फसलों के खेतों के साथ-साथ हाल ही में लगाई गई पौध और नर्सरी की फसलों में जलजमाव से बचाव हेतु जल निकासी की उचित व्यवस्था करें।
- **त्रिपुरा** में, भारी बारिश के दौरान धान और सब्जियों के खेतों से अतिरिक्त पानी निकालने हेतु जल निकासी की उचित व्यवस्था सुनिश्चित करें।

तूफान / तेज़ हवाओं के संभावित प्रभाव के लिए कृषि-मौसम संबंधी परामर्श

- कटी हुई उपज को सुरक्षित स्थानों पर स्थानांतरित करें या खेतों में उपज को तिरपाल की चादर से ढक दें। तेज सतही हवाओं से विस्थापन के जोखिम को कम करने के लिए कटी हुई फसलों को सुरक्षित रूप से बांधें और ढक दें।
- बागवानी फसलों, सब्जियों और फलों के नए पौधों व फल देने वाले पौधों को तेज हवाओं के कारण गिरने से बचाने के लिए सहारा प्रदान करें।

पशुपालन / कुक्कुट पालन / मत्स्य पालन

- भारी वर्षा के दौरान पशुओं को शेड के अंदर रखें और उन्हें संतुलित आहार दें।
- चारे और पशु आहार को खराब होने से बचाने के लिए सुरक्षित स्थान पर रखें।
- उच्च तापमान और ऊष्ण लहर वाले क्षेत्रों में पशुओं को पर्याप्त मात्रा में पीने का साफ पानी उपलब्ध कराएं तथा पोल्ट्री शेड की छत को घास से ढकें ताकि गर्मी के प्रतिकूल प्रभाव को कम किया जा सके।
- तालाबों के चारों ओर जाली सहित उचित निकास की व्यवस्था करें ताकि अधिक जल भराव की स्थिति में मछलियां बाहर न निकलें।

फलैश फ्लड की चेतावनी

08-07-2026 को 11:30 IST तक अचानक बाढ़ (Flash Flood) का खतरा:

अगले 24 घंटों के दौरान नीचे दिए गए मौसम उप-क्षेत्रों (Met Sub-divisions) के कुछ वॉटरशेड और आस-पास के इलाकों में अचानक बाढ़ का मध्यम खतरा हो सकता है।

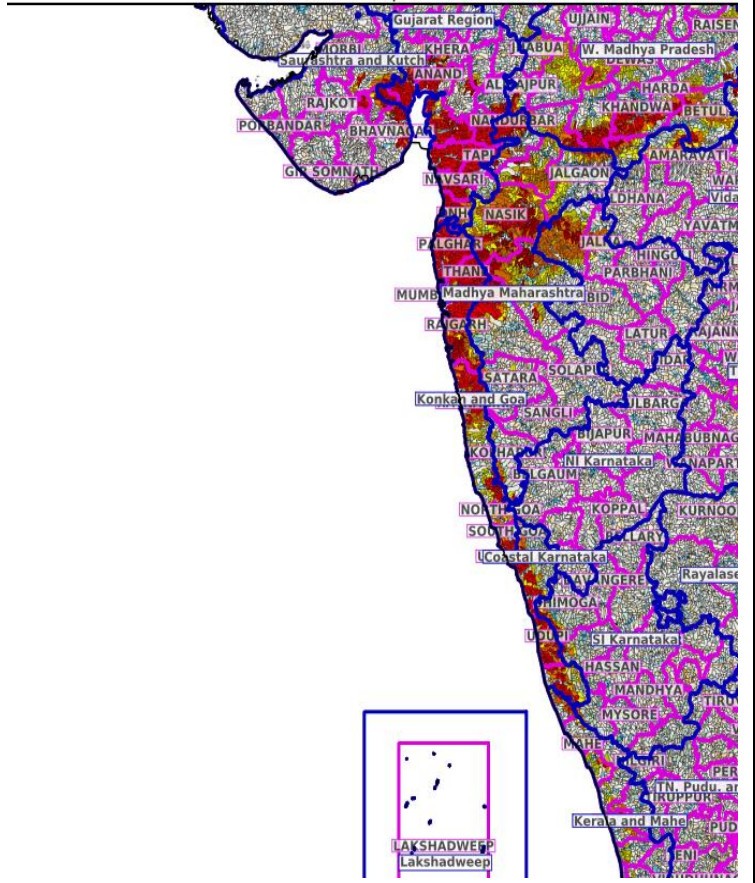
सौराष्ट्र और कच्छ: राजकोट, सुरेंद्रनगर, बोटाद और भावनगर जिले

गुजरात क्षेत्र: अहमदाबाद, खेड़ा, आणंद, वडोदरा, पंचमहल, भरूच, छोटा उदेपुर, नर्मदा, डांग, नवसारी, सूरत, तापी, वलसाड, दमन और दादरा व नगर हवेली जिले

मध्य महाराष्ट्र: अहिल्यानगर, पुणे, सतारा और कोल्हापुर जिले

कोंकण और गोवा: उत्तरी गोवा, दक्षिणी गोवा, मुंबई शहर, मुंबई उपनगर, पालघर, रायगढ़, रत्नागिरी, सिंधुदुर्ग और ठाणे जिले

Product: GFS FFR | Timescale: 24-hr | Region: "REGIONAL"
Product Date: 2026-07-07 06:00 UTC | Valid Date: 2026-07-08 06:00 UTC



तटीय कर्नाटक: दक्षिण कन्नड़, उडुपी और उत्तर कन्नड़ जिले

अगले 24 घंटों के दौरान नीचे दिए गए मौसम उप-क्षेत्रों के कुछ वॉटरशेड और आस-पास के इलाकों में अचानक बाढ़ का कम से मध्यम खतरा हो सकता है।

केरल और माहे: कासरगोड, कन्नूर, माहे, वायनाड, कोझिकोड, मलप्पुरम, पलक्कड़, त्रिशूर, एर्नाकुलम, कोट्टायम और अलाप्पुझा जिले

अगले 24 घंटों में होने वाली संभावित बारिश के कारण, नक्शे में दिखाए गए 'चिंता वाले क्षेत्र' (AoC) में पूरी तरह से पानी से भरी मिट्टी और निचले इलाकों में सतह पर पानी बहने (surface runoff) या जलभराव (inundation) की स्थिति बन सकती है।

08-07-2026 को 11:30 IST तक अचानक बाढ़ (Flash Flood) का खतरा (FFR):

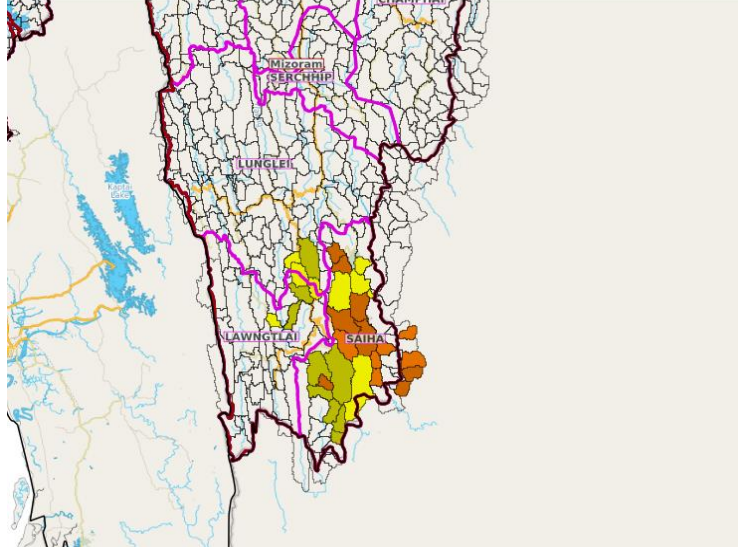
अगले 24 घंटों के दौरान नीचे बताए गए मौसम संबंधी सब-डिविजन के कुछ वॉटरशेड और आस-पास के इलाकों में अचानक बाढ़ का खतरा कम से मध्यम रहने की संभावना है।

नागालैंड, मिजोरम, मणिपुर, त्रिपुरा (NMMT):

मिजोरम: लुंगलेई, लॉग्टलाई और साइहा जिले

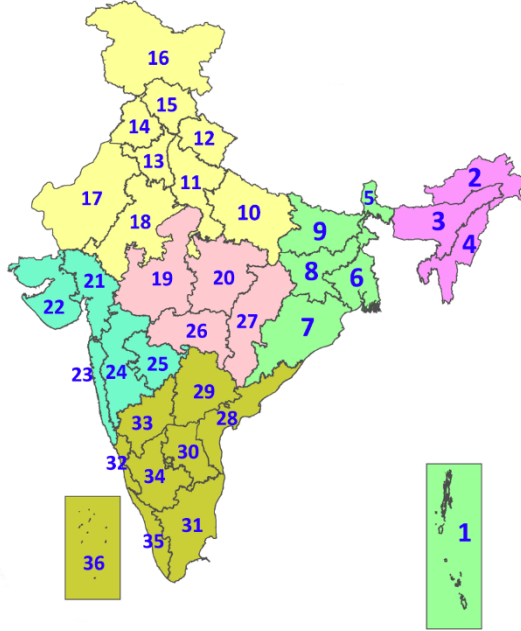
अगले 24 घंटों में होने वाली संभावित बारिश के कारण, नक्शे में दिखाए गए 'चिंता वाले क्षेत्र' (AoC) में पूरी तरह से पानी से भरी मिट्टी और निचले इलाकों में सतह पर पानी बहने या जलभराव की स्थिति बन सकती है।

Product: GFS FFR | Timescale: 24-hr | Region: "INDIA"
Product Date: 2026-07-07 06:00 UTC | Valid Date: 2026-07-08 06:00 UTC



LEGENDS

1. अंडमान और निकोबार द्वीपसमूह
2. अरुणाचल प्रदेश
3. असम और मेघालय
4. नागालैंड, मणिपुर, मिजोरम और त्रिपुरा
5. उप-हिमालयी पश्चिम बंगाल और सिक्किम
6. गंगीय पश्चिम बंगाल
7. ओडिशा
8. झारखंड
9. बिहार
10. पूर्वी उत्तर प्रदेश
11. पश्चिम उत्तर प्रदेश
12. उत्तराखंड
13. हरियाणा, चंडीगढ़ और दिल्ली
14. पंजाब
15. हिमाचल प्रदेश
16. जम्मू और कश्मीर और लद्दाख
17. पश्चिम राजस्थान
18. पूर्वी राजस्थान
19. पश्चिम मध्य प्रदेश
20. पूर्वी मध्य प्रदेश
21. गुजरात
22. सौराष्ट्र
23. कोंकण और गोवा
24. मध्य महाराष्ट्र
25. मराठवाड़ा
26. विदर्भ
27. छत्तीसगढ़
28. तटीय आंध्र प्रदेश और यनम
29. तेलंगाना
30. रायलसेमा
31. तमिलनाडु, पुडुचेरी और कराईकल
32. तटीय कर्नाटक
33. आंतरिक उत्तरी कर्नाटक
34. आंतरिक दक्षिणी कर्नाटक
35. केरल और माहे
36. लक्षद्वीप



1. Andaman & Nicobar Islands
2. Arunachal Pradesh
3. Assam & Meghalaya
4. Nagaland, Manipur, Mizoram & Tripura
5. Sub-Himalayan West Bengal & Sikkim
6. Gangetic West Bengal
7. Odisha
8. Jharkhand
9. Bihar
10. East Uttar Pradesh
11. West Uttar Pradesh
12. Uttarakhand
13. Haryana, Chandigarh & Delhi
14. Punjab
15. Himachal Pradesh
16. Jammu & Kashmir and Ladakh
17. West Rajasthan
18. East Rajasthan
19. West Madhya Pradesh
20. East Madhya Pradesh
21. Gujarat
22. Saurashtra
23. Konkan & Goa
24. Madhya Maharashtra
25. Marathwada
26. Vidarbha
27. Chhattisgarh
28. Coastal Andhra Pradesh & Yanam
29. Telangana
30. Rayalaseema
31. Tamilnadu, Puducherry & Karaikal
32. Coastal Karnataka
33. North Interior Karnataka
34. South Interior Karnataka
35. Kerala & Mahe
36. Lakshadweep

SPATIAL DISTRIBUTION (% of Stations reporting)

% Stations	Category	% Stations	Category
76-100	Widespread (WS/Most Places)	26-50	Scattered (SCT/A Few Places)
51-75	Fairly Widespread (FWS/Many Places)	1-25	Isolated (ISOL)



Fog



Heavy Snow



Cold Wave



Heavy Rain



Dust Storm



Cold Day



Very Heavy Rain



Heat Wave



Ground Frost



Extremely Heavy Rain



Warm Night



Thunder & Lightning



Hot Day



Hailstorm



Hot & Humid



Dust Raising Winds



Strong Surface Winds

COLOUR CODED WARNING

No Warning (No Action)

Watch (Be Aware)

Alert (Be Prepared To Take Action)

Warning (Take Action)

Probabilistic Forecast

Terms	Probability of Occurrence (%)
Unlikely	< 25
Likely	25 - 50
Very Likely	50 - 75
Most Likely	> 75

DEFINITION/CRITERIA

Rain/ Snow *

Heavy: 64.5 to 115.5 mm/cm *
Very Heavy: 115.6 to 204.4 mm/cm*
Extremely Heavy: > 204.4 mm/cm *

Heat Wave

When maximum temperature of a station reaches $\geq 40^\circ\text{C}$ for plains and $\geq 30^\circ\text{C}$ for hilly regions

(a) Based on Departure from normal

Heat Wave: Maximum Temperature Departure from normal 4.5°C to 6.4°C .

Severe Heat Wave: Maximum Temperature Departure from normal $\geq 6.5^\circ\text{C}$

(b). Based on Actual maximum temperature

Heat Wave: When actual maximum temperature $\geq 45^\circ\text{C}$.

Severe Heat Wave: When actual maximum temperature $\geq 47^\circ\text{C}$

(c). Criteria for heat wave for coastal stations

When maximum temperature departure is $> 4.5^\circ\text{C}$ from normal. Heat Wave may be described provided maximum temperature $\geq 37^\circ\text{C}$

Warm Night

When maximum temperature remains 40°C

Warm Night: When minimum temperature departure 4.5°C to 6.4°C .

Severe Warm Night: When minimum temperature departure $> 6.4^\circ\text{C}$.

Cold Wave

When minimum temperature of a station $\leq 10^\circ\text{C}$ for plains and $\leq 0^\circ\text{C}$ for hilly regions.

(a). Based on departure

Cold Wave: Minimum Temperature Departure from normal -4.5°C to -6.4°C .

Severe Cold Wave: Minimum Temperature Departure from normal $\leq -6.5^\circ\text{C}$

(b) Based on actual Minimum Temperature (for Plains only)

Cold Wave : When Minimum Temperature is $\leq 4.0^\circ\text{C}$

Severe Cold Wave: When Minimum Temperature is $\leq 2.0^\circ\text{C}$

(c) For Coastal Stations

When Minimum Temperature departure is $\leq -4.5^\circ\text{C}$ & actual Minimum Temperature is $\leq 15^\circ\text{C}$

Cold Day

When minimum temperature of a station $\leq 10^\circ\text{C}$ for plains and $\leq 0^\circ\text{C}$ for hilly regions

Based on departure

Cold Day: Maximum Temperature Departure from normal -4.5°C to -6.4°C .

Severe Cold Day: Maximum Temperature Departure from normal $\leq -6.5^\circ\text{C}$

Fog

Phenomenon of small droplets suspended in air and the horizontal visibility $< 1\text{km}$

Moderate Fog: When the visibility between 500-200 metres

Dense Fog: when the visibility between 50- 200 metres

Very Dense Fog: when the visibility < 50 metres

Thunderstorm

Sudden electrical discharges manifested by a flash of light (Lightning) and a sharp rumbling sound (thunder)

Dust/Sand Storm

An ensemble of particles of dust or sand energetically lifted to great heights by a strong and turbulent wind.

Frost

Ice deposits on ground

Air temperature $\leq 4^\circ\text{C}$ (over Plains)

Squall

A strong wind that rises suddenly, lasts for atleast 1 minute.

Moderate: Wind speed 52-61 kmph

Severe: Wind speed 62-87 kmph

Very Severe: Wind speed > 87 kmph

Sea State

Effect of various waves in the sea over specific area

Rough to very rough: Wind speed 41-62 kmph (22-33 knots) & Wave height 2.5-6 metre

High to very high: Wind speed 63-117 kmph (34-63 knots) & Wave height 6-14 metre

Phenomenal: Wind speed > 117 kmph (> 63 knots) & Wave height > 14 metre

Cyclone

Cyclonic Storm: Wind speed 62-87 kmph (34-47 knots)

Severe Cyclonic Storm: Wind speed 88-117 kmph (48-63 knots)

Very Severe Cyclonic Storm: Wind speed 118-165 kmph (64 - 89 knots)

Extremely Severe Cyclonic Storm: Wind speed 166-220 kmph (90 -119 knots)

Super Cyclone Storm: Wind speed > 220 kmph (> 119 knots)

* Red colour warning does not mean "Red Alert", Red colour warning means "Take Action".
Forecast and Warning for any day is valid from 0830 hours IST of day till 0830 hours IST of next day.
For more details, kindly visit <https://mausam.imd.gov.in> or contact: 011-2434-4599
(Service to the Nation since 1875)